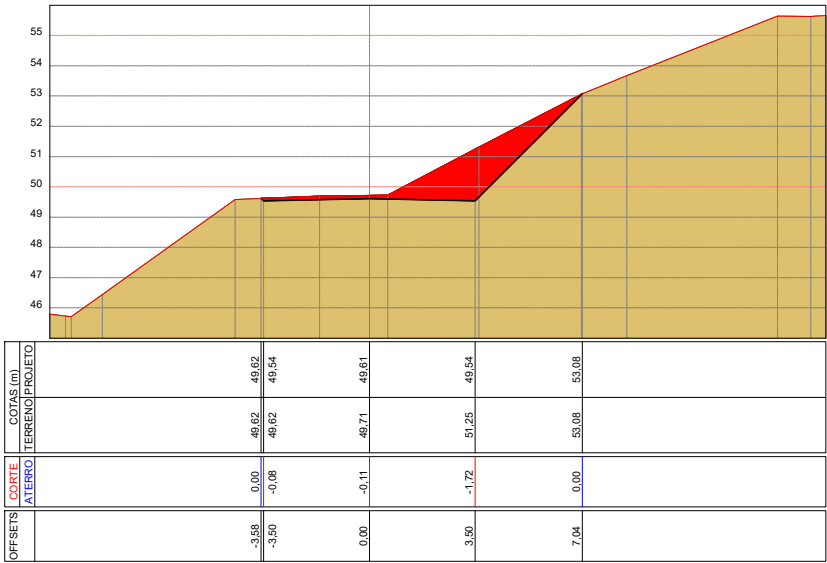


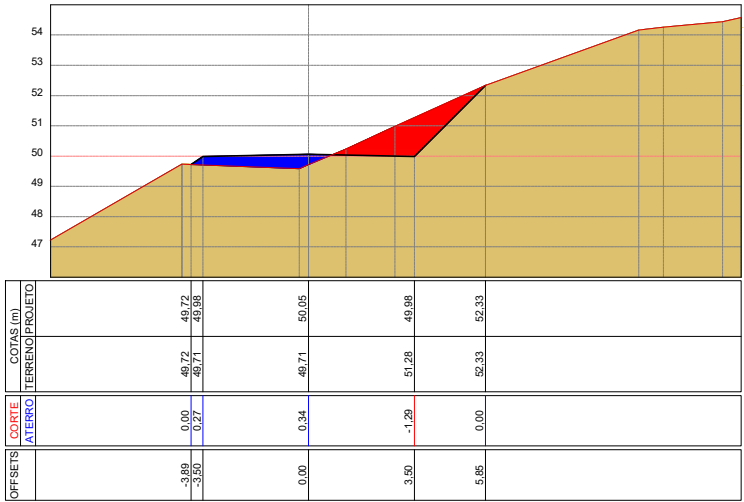
E8

Área de corte: 6,165 m²
Área de aterro: 0,000 m²



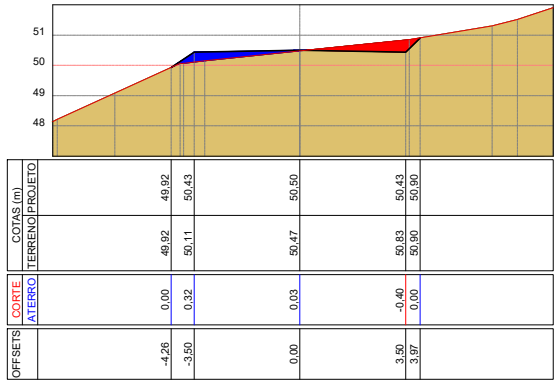
E9

Área de corte: 3,261 m²
Área de aterro: 1,483 m²



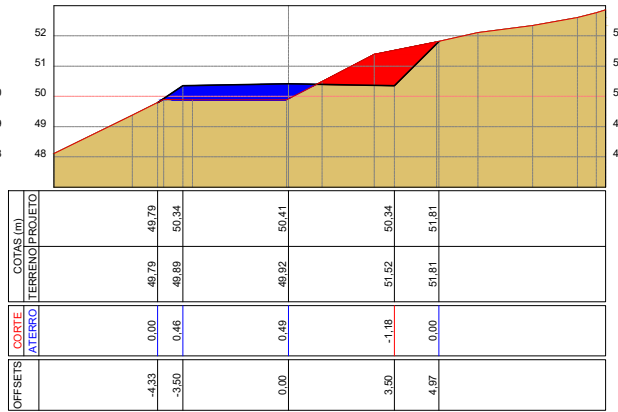
E10

Área de corte: 0,751 m²
Área de aterro: 0,703 m²



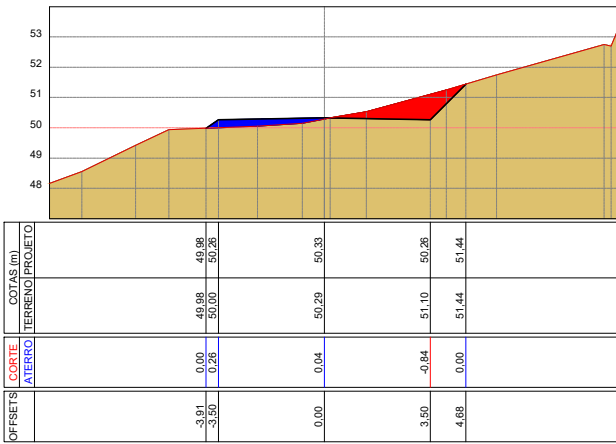
E11

Área de corte: 2,576 m²
Área de aterro: 2,116 m²



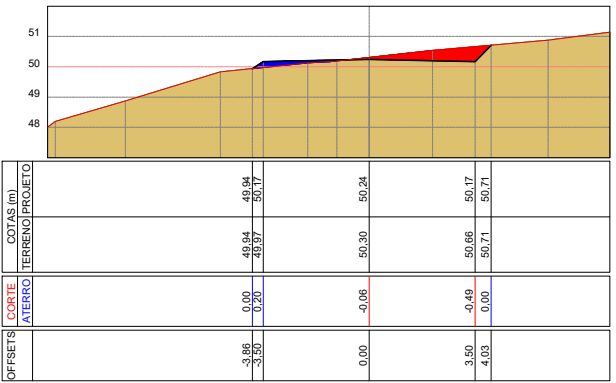
E12

Área de corte: 1,747 m²
Área de aterro: 0,747 m²



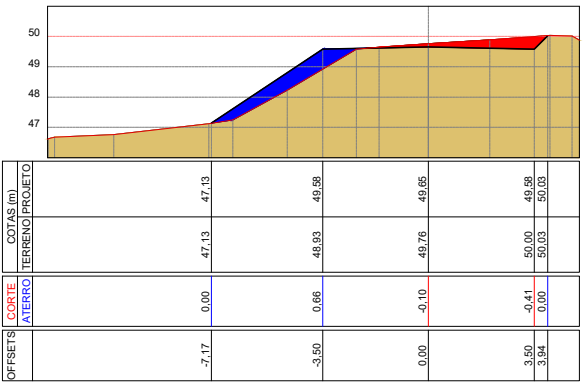
E13

Área de corte: 1,134 m²
Área de aterro: 0,303 m²



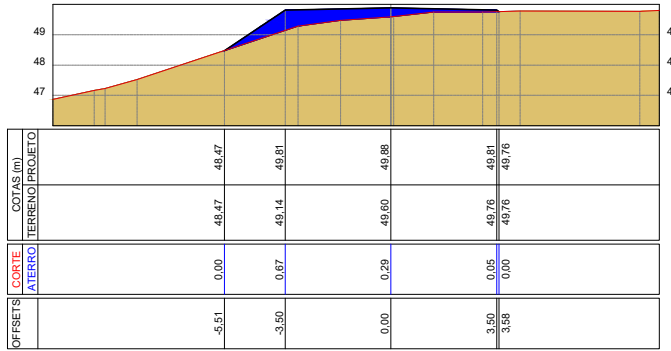
E14

Área de corte: 1,105 m²
Área de aterro: 2,065 m²



E15

Área de corte: 0,000 m²
Área de aterro: 2,584 m²



ENGENHARIA E CARTOGRAFIA

TÍTULO:

PROJETO TERRAPLENAGEM - SEÇÃO

PRANCHA:

ST 02



PROPRIETÁRIO:

Prefeitura Municipal
de Bom Princípio/RS

OBRA: Terraplenagem, Drenagem, Pavimentação
Asfáltica e Sinalização

LOCAL: Rua Otto F. Hartmann - Morro Tico Tico

RESPONSÁVEIS TÉCNICOS:

Eng. Lucas Schroeder
CREA/RS 239932

Eng. Barbara Luiza Welter
CREA/RS 230328

ÁREA TOTAL:
3.439,56 m²

ESCALA:
1 / 250

DATA:
Maio / 2023